




Carte des travaux prévus au S3REnR des Hauts de France

Version en date du 15/01/2019




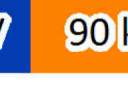



Rte
Centre Développement & Ingénierie Lille



Travaux prévus au S3REnR:


-  Création d'une liaison
-  Augmentation de la capacité de transit sur une liaison existante

-  Renforcement dans un poste existant
-  Création dans un poste existant
-  Création d'un nouveau poste de transformation
- " XX " Numéro d'identification des sites de développements de réseau (S3REnR Hauts-de-France, paragraphe 8 de la partie 3)

OUVRAGES EN SERVICE
Le code couleur des symboles et des annotations indique la tension maximale d'exploitation de l'ouvrage

 400 kV	 225 kV	 150 kV	 90 kV	 63 kV	 <45 kV	 Hors tension
--	--	--	---	---	--	--

Ligne 
Poste 

0 10 20 Km
Barre d'échelle: 

Echelle de référence en format A0 : 1:250 000
Date d'enregistrement : 14/07/2010 00:21:31
2018_07_09_Synthèse
Planimétrie rattaché a